


LEGENDA :

HRANICE, ZNAČENÍ

PLOCHY
STABILIZOVANÉ
ZMĚN



HRANICE SPRÁVNÍHO ÚZEMÍ - HRANICE KÚ

HRANICE ÚZEMÍ ŘEŠENÝCH ZMĚNOU č. 2



HRANICE ZASTAVĚNÉHO ÚZEMÍ



HRANICE ZASTAVITELNÝCH PLOCH

2A 2B


OZNAČENÍ LOKALITY ŘEŠENÉ ZMĚNOU č. 2

PLOCHY S ROZDÍLNÝM ZPŮSOBEM VYUŽITÍ

PLOCHY SMÍŠENÉ OBÝTNÉ - venkovského charakteru

PLOCHY ZEMĚDĚLSKÉ - ZPF samostatné zahrady

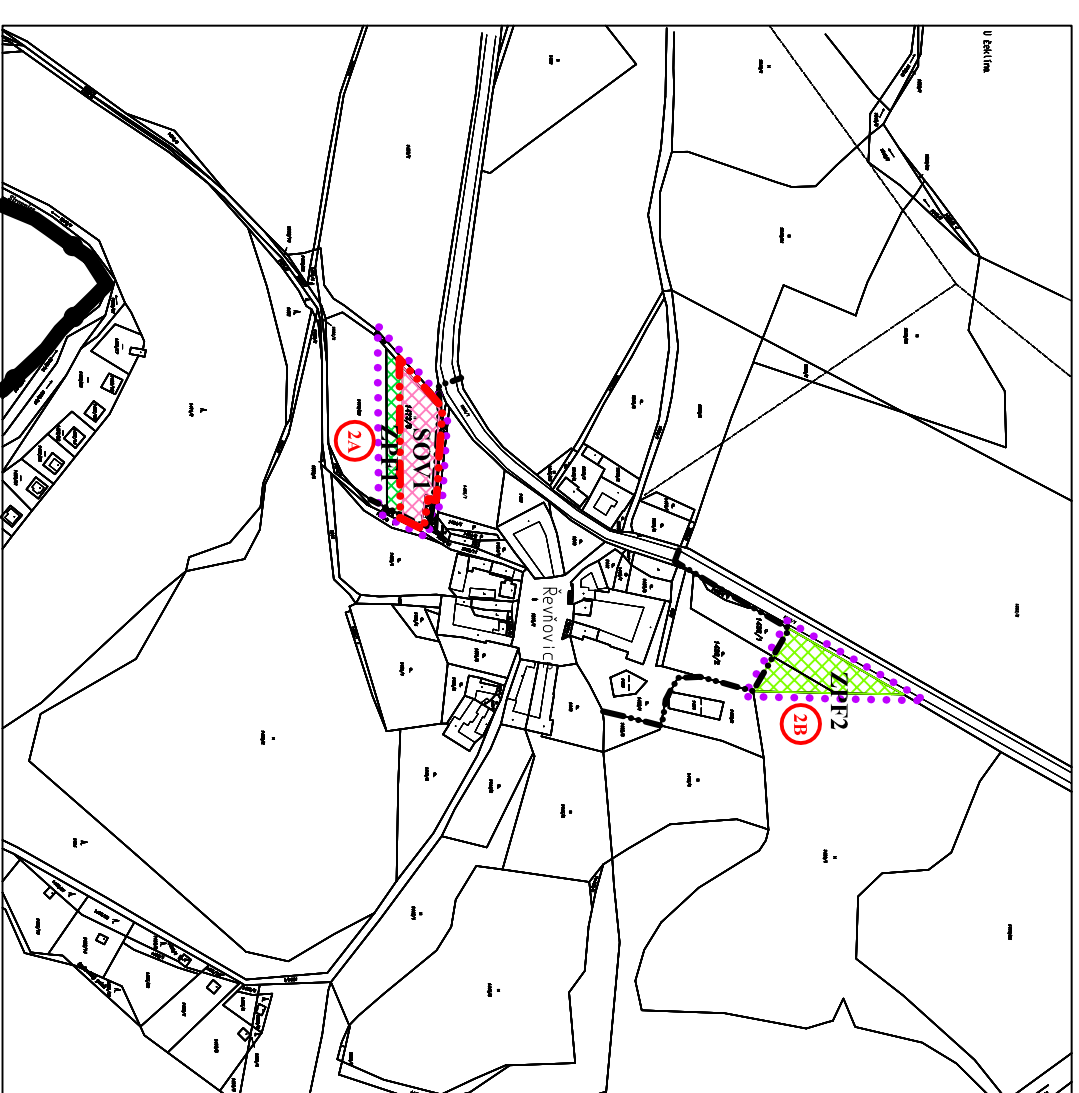
PLOCHY ZEMĚDĚLSKÉ - ZPF trvalé travní porosty



ZMĚNA č.2 ÚZEMNÍHO PLÁNU STRÁŽKOVICE

HLAVNÍ VÝKRES

1 : 5 000




záznam o účinnosti

Tato změna č. 2 územního plánu byla vydána Zastupitelstvem obce Strážkovice

Územní plán nabyl účinnosti dne:

Úřední osoba pořizovatele:.....

Ing. Luboš Laciina, vedoucí odboru územního plánování
Magistrátu města České Budějovice

Zakázka	ZMĚNA č.2 ÚZEMNÍHO PLÁNU STRÁŽKOVICE		Razítko zpracovatele		
Stupeň	N Á V R H pro veřejné projednání				
Obsah	HLAVNÍ VÝKRES				
Měřítko	1 : 5 000				
Datum vyhotovení	ÚNOR 2015		Podpis		
 architektonický atelier ŠTĚPÁN Zákova č.12 371 22 C, Budějovice	Hlavní projektant	Ing. arch. Václav Štěpán		Číslo výkresu N2	
	Zodpovědný projektant	Ing. arch. Václav Štěpán			Číslo paré
	Kreslil				
	IČO / DIČ	10276661 / CZ 430908117			
Telefon	387718439, 387718450				