

LEGENDA :

HRANICE, ZNAČENÍ

PLOCHY
STABILIZOVANÉ
ZMĚN



HRANICE SPRÁVNÍHO ÚZEMÍ - HRANICE KÚ

HRANICE ÚZEMÍ ŘEŠENÝCH ZMĚNOU č. 2



HRANICE ZASTAVĚNÉHO ÚZEMÍ



HRANICE ZASTAVITELNÝCH PLOCH

2A
2B


OZNAČENÍ LOKALITY ŘEŠENÉ ZMĚNOU č. 2

PLOCHY S ROZDÍLNÝM ZPŮSOBEM VYUŽITÍ

PLOCHY SMÍŠENÉ OBÝTNÉ - venkovského charakteru

PLOCHY ZEMĚDĚLSKÉ - ZPF samostatné zahrady

PLOCHY ZEMĚDĚLSKÉ - ZPF trvalé travní porosty



PŘÍRODNÍ A KULTURNÍ LIMITY

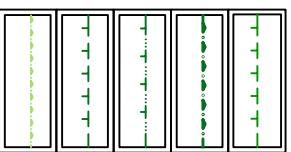
OCHRANNÉ PÁSMO LESA

ÚSES (ORP ČB)

OCHRANNÉ PÁSMO NADREGIONÁLNÍHO BIOKORIDORU (ZUR)

OCHRANNÉ PÁSMO NADREGIONÁLNÍHO BIOKORIDORU (ORP ČB)

HRANICE URBANISTICKY HODNOTNÉHO ÚZEMÍ



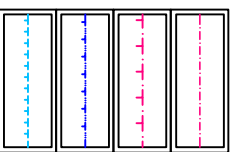
TECHNICKÉ LIMITY

OSA KOMUNIKACE III/155

OCHRANNÁ PÁSMO DOPRAVNÍCH TRAS A ZAŘÍZENÍ

HLUKOVÉ PÁSMO $L_{aeq} = 47$ dB pro noc

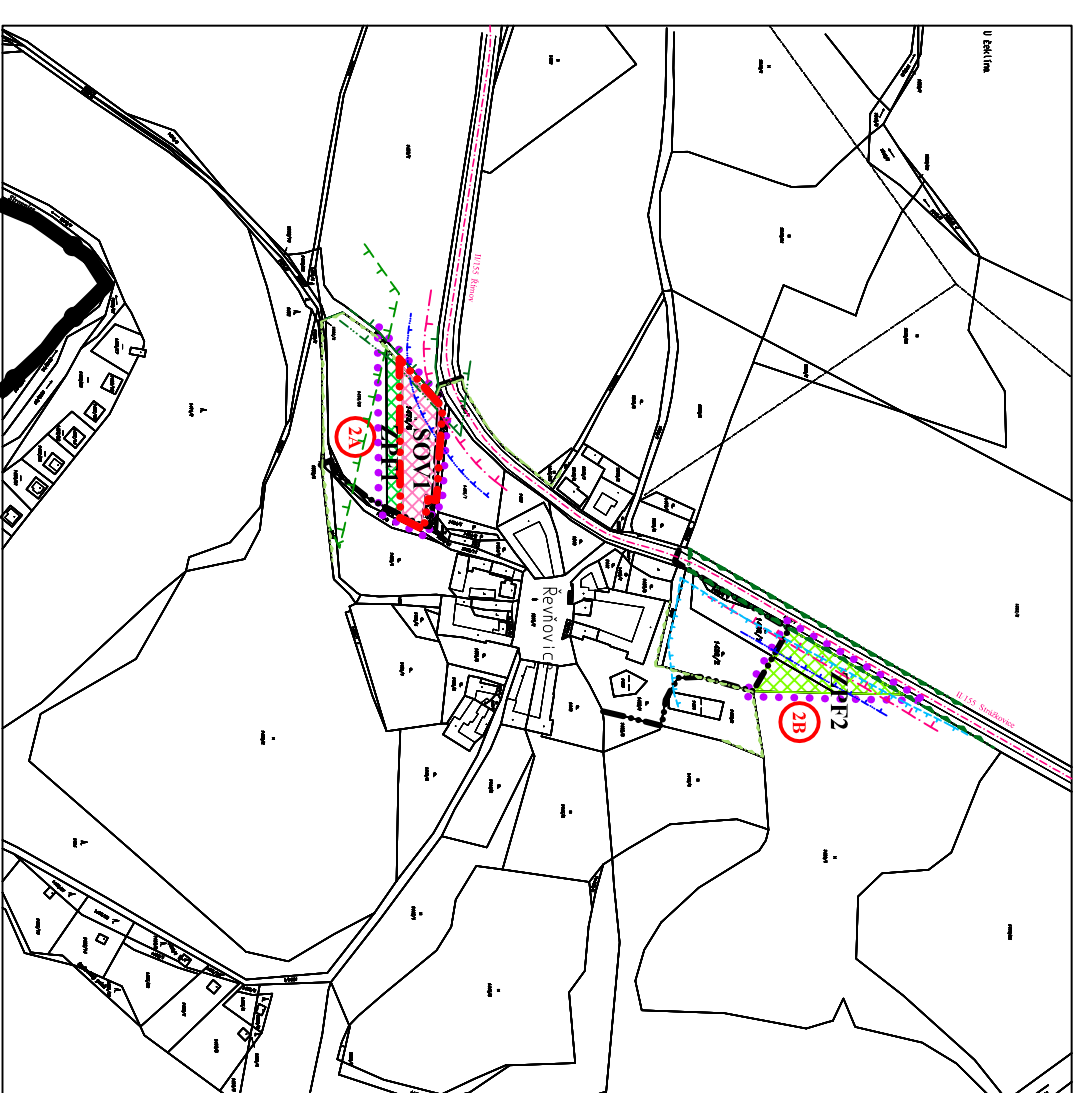

OCHRANNÁ PÁSMO VODNÍHO ZDROJE STRÁŽKOVICE



ZMĚNA č.2 ÚZEMNÍHO PLÁNU STRÁŽKOVICE

KOORDINAČNÍ VÝKRES

1 : 5 000



Celé řešené území spadá do oblasti s ochranou krajinného rázu
Celé řešené území spadá do regionu lidové architektury - Zborovsko
Celé řešené území spadá do oblasti s archeologickými nálezy - III. kategorie
Celé řešené území spadá do ochranného pásma radaru Třebotovice a PVO Třebotovice

záznam o účinnosti

Tato změna č. 2 územního plánu byla vydána Zastupitelstvem obce Strážkovice

Územní plán nabyl účinnosti dne:

Úřední osoba pořizovatele:.....

Ing. Luboš Laciňa, vedoucí odboru územního plánování
Magistrátu města České Budějovice

Zakázka	ZMĚNA č.2 ÚZEMNÍHO PLÁNU STRÁŽKOVICE			Razítko zpracovatele	
Stupeň	N Á V R H pro veřejné projednání			Podpis	
Obsah	KOORDINAČNÍ VÝKRES				
Měřítko	1 : 5 000				
Datum vyhotovení	ÚNOR 2015				
architektonický atelier ŠTĚPÁN	Hlavní projektant	Ing. arch. Václav Štěpán			
	Zodpovědný projektant	Ing. arch. Václav Štěpán			
	Kreslil			Číslo výkresu	
	IČO / DIČ	10276661 / CZ 430908117		Číslo paré	
Telefon	387718439, 387718450		O1		
Zákona č.12 371/22 C. Budějovice					