

LEGENDA :

HRANICE, ZNAČENÍ

PLOCHY
STABILIZOVANÉ
ZMĚN



HRANICE SPRÁVNÍHO ÚZEMÍ - HRANICE KÚ

HRANICE ÚZEMÍ ŘEŠENÝCH ZMĚNOU č. 2

HRANICE ZASTAVĚNÉHO ÚZEMÍ

HRANICE ZASTAVITELNÝCH PLOCH

2A 2B


OZNAČENÍ LOKALITY ŘEŠENÉ ZMĚNOU č. 2

PLOCHY S ROZDÍLNÝM ZPŮSOBEM VYUŽITÍ

PLOCHY SMÍŠENÉ OBÝTNÉ - venkovského charakteru

PLOCHY ZEMĚDĚLSKÉ - ZPF samostatné zahrady

PLOCHY ZEMĚDĚLSKÉ - ZPF trvalé travní porosty



PŘÍRODNÍ A KULTURNÍ LIMITY

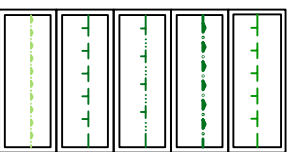
OCHRANNÉ PÁSMO LESA

ÚSES (ORP ČB)

OCHRANNÉ PÁSMO NADREGIONÁLNÍHO BIOKORIDORU (ZUR)

OCHRANNÉ PÁSMO NADREGIONÁLNÍHO BIOKORIDORU (ORP ČB)

HRANICE URBANISTICKY HODNOTNÉHO ÚZEMÍ



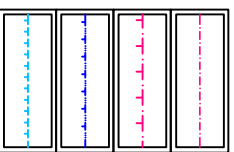
TECHNICKÉ LIMITY

OSA KOMUNIKACE III/155

OCHRANNÁ PÁSMO DOPRAVNÍCH TRAS A ZAŘÍZENÍ

HLUKOVÉ PÁSMO $L_{aeq} = 47$ dB pro noc

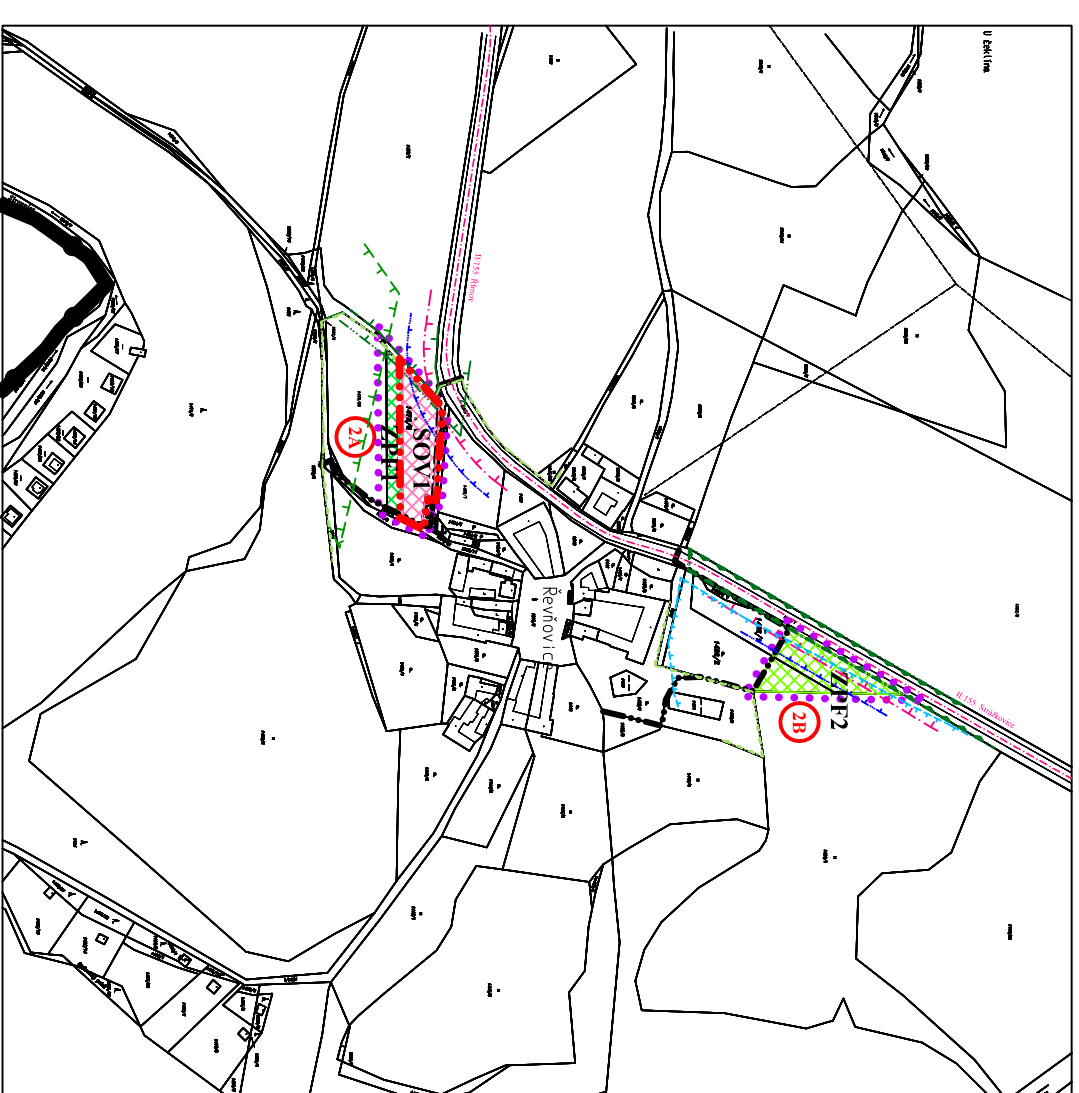
OCHRANNÁ PÁSMO VODNÍHO ZDROJE STRÁŽKOVICE



ZMĚNA č.2 ÚZEMNÍHO PLÁNU STRÁŽKOVICE

KOORDINAČNÍ VÝKRES

1 : 5 000



Celé řešené území spadá do oblasti s ochranou krajinného rázu
Celé řešené území spadá do regionu lidové architektury - Zborovsko
Celé řešené území spadá do oblasti s archeologickými nálezy - III. kategorie
Celé řešené území spadá do ochranného pásma radaru Trébotovice a PVO Trébotovice

záznam o účinnosti

Tato Změna č. 2 územního plánu byla vydána usnesením Zastupitelstva obce Strážkovice


Změna č. 2 územního plánu nabyla účinnosti dne:

Pořizovatel:

Magistrát města České Budějovice
odbor územního plánování:

Úřední osoba pořizovatele:.....

Ing. Luboš Laciňa, vedoucí odboru územního plánování
Magistrátu města České Budějovice

Zakázka	ZMĚNA č.2 ÚZEMNÍHO PLÁNU STRÁŽKOVICE				Razítko zpracovatele	
Obsah	KOORDINAČNÍ VÝKRES					
Měřítko	1 : 5 000					
Datum vyhotovení	ZÁŘÍ 2015		Podpis		Číslo výkresu	Číslo paré
	Hlavní projektant	Ing. arch. Václav Štěpán				
	Zodpovědný projektant	Ing. arch. Václav Štěpán				
	Kreslil					
	IČO / DIČ	10276661 / CZ 430908117				
	Telefon	387718439, 387718450			O1	
						
	Zákova č.12 371 22 C, Budějovice					