


# LEGENDA :

## HRANICE, ZNAČENÍ

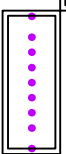
PLOCHY  
STABILIZOVANÉ

PLOCHY  
ZMĚN




HRANICE SPRÁVNÍHO ÚZEMÍ - HRANICE KÚ

HRANICE ÚZEMÍ ŘEŠENÝCH ZMĚNOU č. 2




2A 2B

OZNAČENÍ LOKALITY ŘEŠENÉ ZMĚNOU č. 2



ZASTAVĚNÉ ÚZEMÍ



ZASTAVITELNÉ PLOCHY

# ZMĚNA č.2

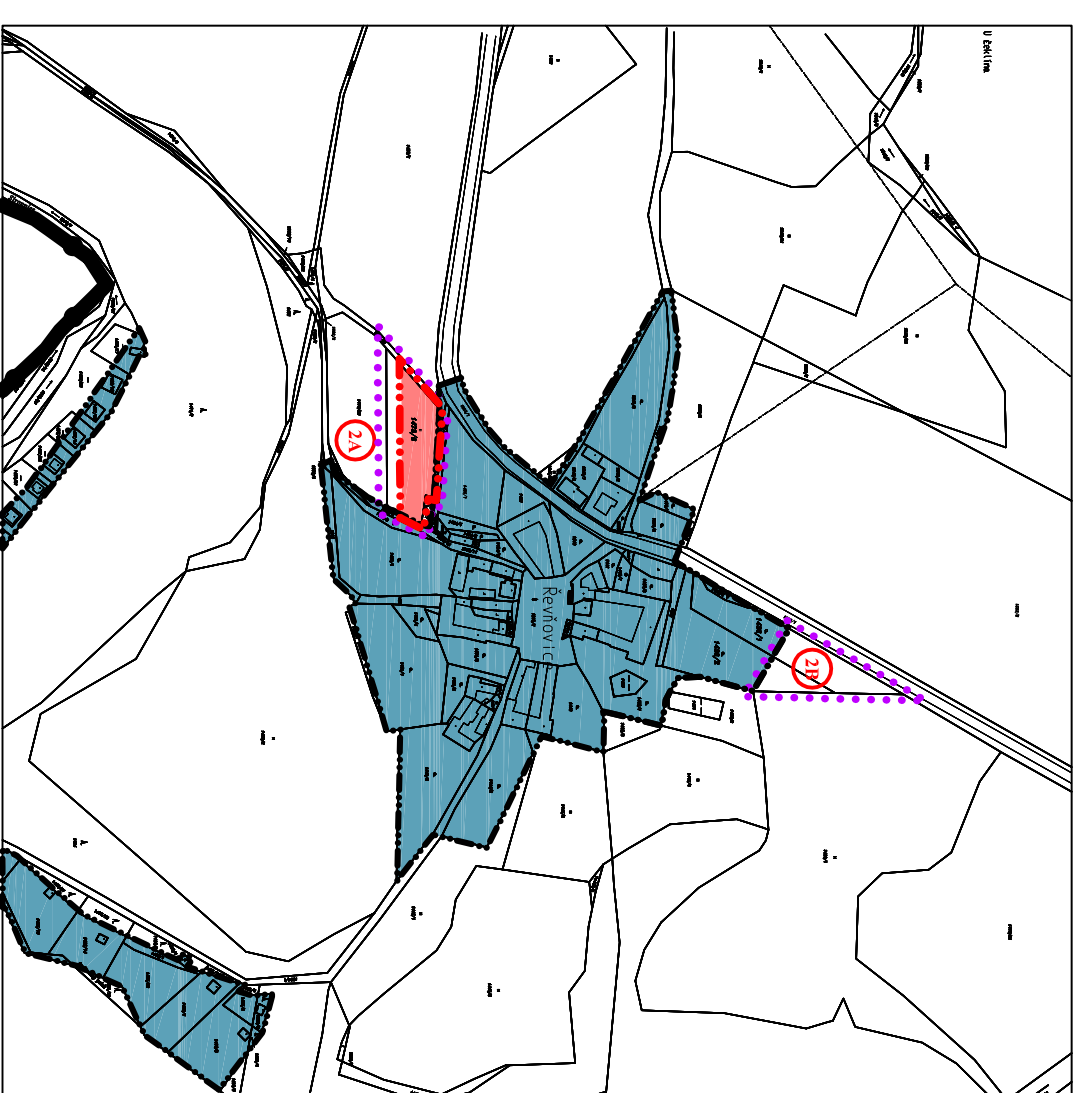

## ÚZEMNÍHO PLÁNU

### STRÁŽKOVICE

## VÝKRES ZÁKLADNÍHO

### ČLENĚNÍ ÚZEMÍ

#### 1 : 5 000



### záznam o účinnosti

Tato Změna č. 2 územního plánu byla vydána usnesením Zastupitelstva obce Strážkovice


Změna č. 2 územního plánu nabyla účinnosti dne: .....

Pořizovatel:

Magistrát města České Budějovice  
odbor územního plánování:

Úřední osoba pořizovatele:.....

Ing. Luboš Laciina, vedoucí odboru územního plánování  
Magistrátu města České Budějovice

Zakázka	<b>ZMĚNA č.2</b>				Razítko zpracovatele	
Obsah	<b>ÚZEMNÍHO PLÁNU STRÁŽKOVICE</b>					
Měřítko	1 : 5 000					
Datum vyhotovení	ZÁŘÍ 2015		Podpis			
 architektonický atelier ŠTĚPÁN Zátkova č.12 371 22 C, Budějovice	Hlavní projektant	Ing. arch. Václav Štěpán		Číslo výkresu	Číslo paré	
	Zodpovědný projektant	Ing. arch. Václav Štěpán				
	Kreslil					
	IČO / DIČ	10276661 / CZ 430908117				
Telefon	387718439, 387718450		N1			