


LEGENDA :

HRANICE, ZNAČENÍ

PLOCHY
STABILIZOVANÉ

PLOCHY
ZMĚN




HRANICE SPRÁVNÍHO ÚZEMÍ - HRANICE KÚ


HRANICE ÚZEMÍ ŘEŠENÝCH ZMĚNOU č. 2



OZNAČENÍ LOKALITY ŘEŠENÉ ZMĚNOU č. 2



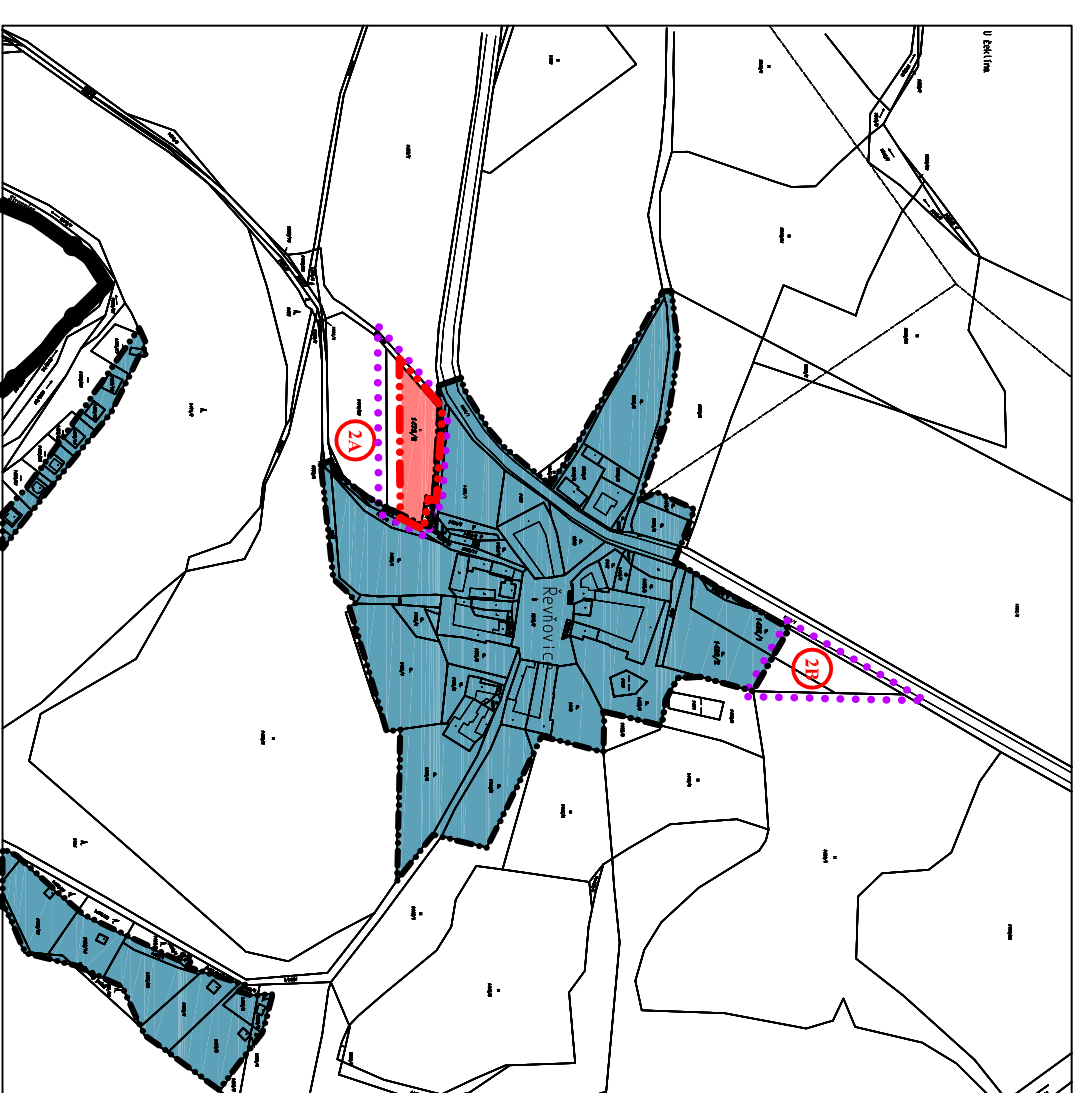

ZASTAVĚNÉ ÚZEMÍ



ZASTAVITELNÉ PLOCHY

ZMĚNA č.2 ÚZEMNÍHO PLÁNU STRÁŽKOVICE

VÝKRES ZÁKLADNÍHO ČLENĚNÍ ÚZEMÍ 1 : 5 000




záznam o účinnosti

Tato změna č. 2 územního plánu byla vydána Zastupitelstvem obce Strážkovice

Územní plán nabyl účinnosti dne:

Úřední osoba pořizovatele:.....

Ing. Luboš Laciina, vedoucí odboru územního plánování
Magistrátu města České Budějovice

Zakázka	ZMĚNA č.2 ÚZEMNÍHO PLÁNU STRÁŽKOVICE		Razítko zpracovatele	
Stupeň	N Á V R H pro veřejné projednání			
Obsah	VÝKRES ZÁKLADNÍHO ČLENĚNÍ ÚZEMÍ			
Měřítko	1 : 5 000			
Datum vyhotovení	ÚNOR 2015		Podpis	
 architektonický atelier ŠTĚPÁN Zátkova č.12 371 22 C. Budějovice	Hlavní projektant	Ing. arch. Václav Štěpán		
	Zodpovědný projektant	Ing. arch. Václav Štěpán		
	Kreslil			
	IČO / DIČ	10276661 / CZ 430908117		
Telefon	387718439, 387718450		Číslo výkresu	Číslo paré
			N1	