

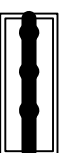
ZMĚNA č.2 ÚZEMNÍHO PLÁNU STRÁŽKOVICE

VYHODNOCENÍ ZPF 1 : 5 000

LEGENDA :

HRANICE, ZNAČENÍ

PLOCHY
STABILIZOVANÉ
ZMĚN



HRANICE SPRÁVNÍHO ÚZEMÍ - HRANICE KÚ



HRANICE ÚZEMÍ ŘEŠENÝCH ZMĚNOU č. 2



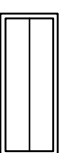
HRANICE ZASTAVĚNÉHO ÚZEMÍ



HRANICE ZASTAVITELNÝCH PLOCH




OZNAČENÍ LOKALITY ŘEŠENÉ ZMĚNOU č. 2



HRANICE POZEMKŮ KN

VYHODNOCENÍ ZPF



HRANICE BPEI

7.32.11

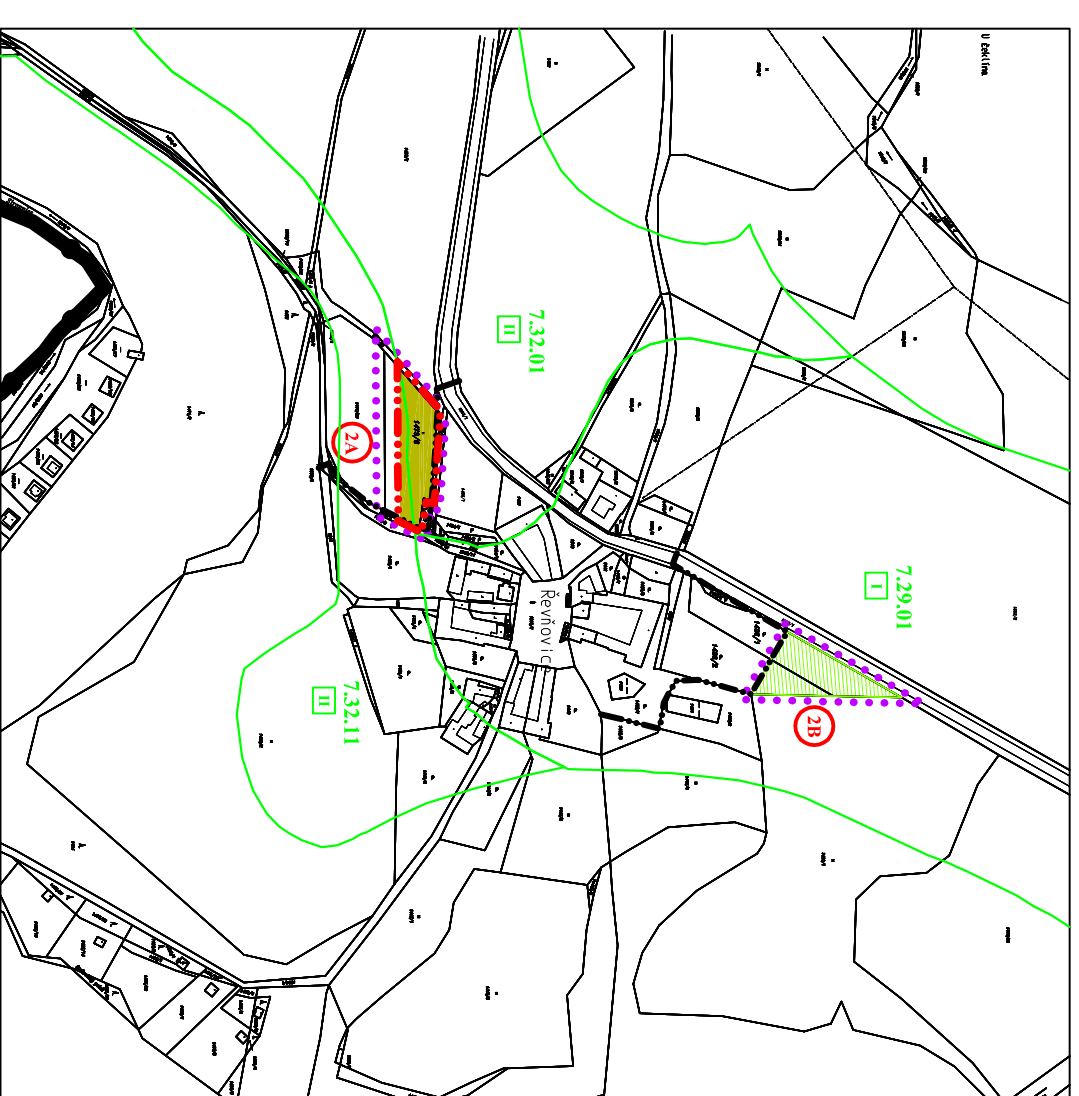




KÓD BPEI

TRÍDA OCHRANY ZEMĚDĚLSKÉ PŮDY

ZÁBOR ZPF - TRVALÉ TRAVNÍ POROSTY

PLOCHY NAVRACENÉ DO ZPF - TRVALÉ TRAVNÍ POROSTY




záznam o účinnosti

Tato změna č. 2 územního plánu byla vydána Zastupitelstvem obce Strážkovice

Územní plán nabyl účinnosti dne:

Úřední osoba pořizovatele:.....

Ing. Luboš Laciňa, vedoucí odboru územního plánování
Magistrátu města České Budějovice

Zakázka	ZMĚNA č.2 ÚZEMNÍHO PLÁNU STRÁŽKOVICE		Razítko zpracovatele	
Stupeň	N Á V R H pro veřejné projednání			
Obsah	VYHODNOCENÍ ZPF			
Měřítko	1 : 5 000			
Datum vyhotovení	ÚNOR 2015		Podpis	
 architektický atelier ŠTĚPÁN Zálkova č.12 371 22 C, Budějovice	Hlavní projektant	Ing. arch. Václav Štěpán	Číslo výkresu	Číslo paré
	Zodpovědný projektant	Ing. arch. Václav Štěpán		
	Kreslil			
	IČO / DIČ	10276661 / CZ 430908117		
Telefon	387718439, 387718450		03	