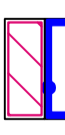










- LEGENDA:**
-  **HRANICE ZNAČENÍ**  
HRANICE ŘEŠENÉHO ÚZEMÍ ZNAČENOU Č. 3 ÚP STRÁŽKOVIC
  -  **HRANICE SPRÁVNÍHO ÚZEMÍ OBCI STRÁŽKOVIC**  
HRANICE MÍSTO, VE KTERÝCH BOŽHOPOJÁNÍ O ZÁZNAMĚCH V ÚZEMÍ JE PODMÍNĚNO ZPRACOVÁNÍM ÚZEMNÍ STUDIE

- EKOLOGIE**
-  **NBK 169**  
NADREGIONÁLNÍ BIOKORIDOR
  -  **RBC 4080**  
REGIONÁLNÍ BIOCENTRUM
  -  **IP6**  
INTERAKČNÍ PŘEVK

- TECHNICKÁ INFRASTRUKTURA**
-  VNĚROVNÍ VEDENÍ VN 22 kV
  -  TELEKOMUNIKAČNÍ KABEL

- TECHNICKÉ LIMITY**
-  OCHRANNÁ PÁSMO TECHNICKÉ INFRASTRUKTURY

- TECHNICKÉ LIMITY**
-  PAMÁTKOVÝ STROM

- RUŠENÉ JEVI**
-  NADREGIONÁLNÍ BIOKORIDOR
  -  RŮŠENÉ OZNAČENÍ NADREGIONÁLNÍHO BIOKORIDORU

Správní orgán, který Záměru č.3 ÚP vydal	<b>ZÁZNAM O ÚČINNOSTI</b>	Řazba
Datum nabytí účinnosti	<b>ZASTUPITELSTVO OBCI STRÁŽKOVIC</b>	
Operativní úřední osoba pořizovatel:	Ing. Luboš Lestina vedoucí odboru územního plánování Magistrátu města České Budějovice	

Zakázka	<b>ZMĚNA č. 3</b>		Řazba zpracovatele
ÚZEMNÍHO PLÁNU STRÁŽKOVIC			
Supseň	NABVH		
Obsah	<b>KOORDINAČNÍ VÝKRES - REVNOVICE</b>		
Měřítko	1 : 5 000		
Datum vyhotovení	CERVEN 2016	Podpis	
Hlavní projektant	Ing. arch. Václav Štěpán		
Zodpovědný projektant	Ing. arch. Václav Štěpán		
Kreslí	Ing. Simona Talpáčová		
ICO / DIC	10270661 / CZ 430908117		Číslo výkresu Číslo paré
Tel/fax	387718439 / 387718450		<b>O1b</b>

