

ZMĚNA Č.4 ÚZEMNÍHO PLÁNU STRÁŽKOVICE



• KOORDINAČNÍ VÝKRES •

měřítko 1 : 5 000


PLOCHY S ROZDÍLNÝM ZPŮSOBEM VYUŽITÍ

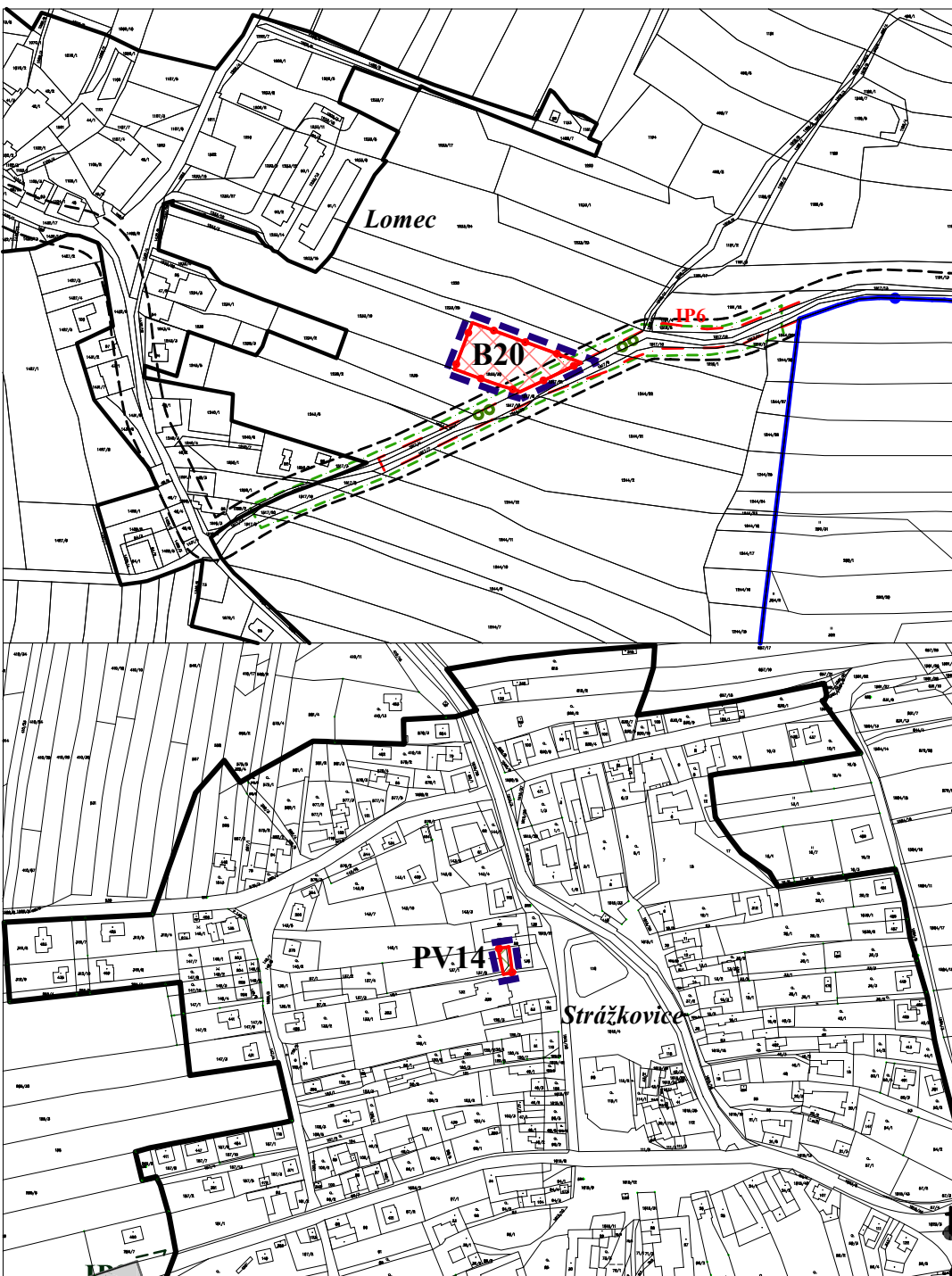
stav návrh
B20 PLOCHY BYDLENÍ
 rodinné domy venkovského charakteru
PV14 PLOCHY VEŘEJNÉHO PROSTRANSTVÍ (PV)
 obsluhované a pěší komunikace, veřejná zeleň v zastavěném území

**LIMITY VYUŽITÍ ÚZEMÍ
 DOPRAVNÍ INFRASTRUKTURA**

stav návrh
 OCHRANNÉ PÁSMO SILNICE III. TŘÍDY
 CYKLOTURISTICKÁ TRASA





EKOLOGIE

stav návrh
 **IP6** INTERAKČNÍ PRVEK



LEGENDA :

HRANICE, ZNAČENÍ

stav návrh
 HRANICE ŘEŠENÉHO ÚZEMÍ
 ZMĚNOU Č. 4 ÚP STRÁŽKOVICE
 HRANICE KATASTRÁLNÍHO ÚZEMÍ
 HRANICE ZASTAVĚNÉHO ÚZEMÍ
 HRANICE ZASTAVITELNÉ PLOCHY

Poznámka:

- změnou č. 4 je doplněn výškový regulativ zástavby v místních částech Lomec a Řevňovice
- změnou č. 4 se upravuje regulativ podmínek prostorového uspořádání pro plochy B4, B5 a B6 v k.ú. Strážkovice a pro plochu B14 v místní části Řevňovice
- změnou č.4 je doplněn regulativ podmíněného využití plochy občanského vybavení – veřejná infrastruktura, komerční zařízení malá, platný pro celé správní území obce Strážkovice

ZÁZNAM O ÚČINNOSTI		Razítka	
Správní orgán, který Změnu č. 4 ÚP vydal	ZASTUPITELSTVO OBCE STRÁŽKOVICE		
Datum nabytí účinnosti			
Oprávněná úřední osoba pořizovatele:	Ing. Luboš Lacina vedoucí odboru územního plánování Magistrátu města České Budějovice		
Zakázka	ZMĚNA Č. 4 ÚZEMNÍHO PLÁNU STRÁŽKOVICE	Razítko zpracovatele	
Stupeň	NÁVRH PRO VEŘEJNÉ PROJEDNÁNÍ		
Obsah	KOORDINAČNÍ VÝKRES		
Měřítko	1 : 5 000		
Datum vyhotovení	ČERVEN 2020		
 Žižkova č.12 371 22 Č. Budějovice	Hlavní projektant	Ing. arch. Václav Štěpán	Podpis
	Zodpovědný projektant	Ing. arch. Václav Štěpán	
	Kreslil	Bc. Tereza Koubová	Číslo výkresu
	IČO / DIČ	10276661 / CZ 430908117	
Telefon	387718439, 387718450	01.4	Číslo paré