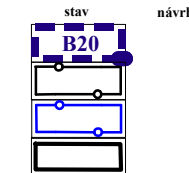


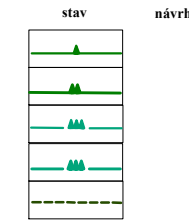
**LEGENDA :**

**HRANICE, ZNAČENÍ**



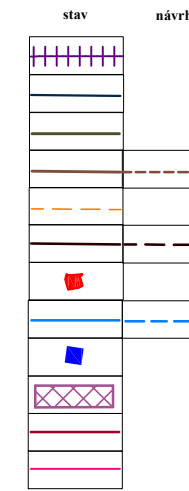
HRANICE ŘEŠENÉHO ÚZEMÍ ZMĚNOU Č. 4 ÚP STRÁŽKOVICE  
 HRANICE SPRÁVNÍHO ÚZEMÍ OBCE STRÁŽKOVICE  
 HRANICE KATASTRÁLNÍHO ÚZEMÍ  
 HRANICE ZASTAVĚNÉHO ÚZEMÍ

**EKOLOGIE**



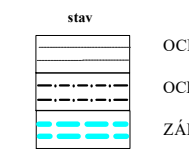
LOKÁLNÍ BIODORIDOR  
 LOKÁLNÍ BIOCENTRUM  
 REGIONÁLNÍ BIODORIDOR  
 REGIONÁLNÍ BIOCENTRUM  
 INTERAKČNÍ PRVEK

**DOPRAVNÍ A TECHNICKÁ INFRASTRUKTURA**




ŽELEZNICE  
 MÍSTNÍ KOMUNIKACE  
 SILNICE III. TŘÍDY  
 SILNICE II. TŘÍDY  
 DOPRAVNÍ PŘELOŽKA  
 KANALIZACE  
 ČOV  
 VODOVOD  
 VODOJEM  
 SOLÁRNÍ FOTOVOLTAICKÁ ELEKTRÁRNA  
 ELEKTRICKÉ VEDENÍ VN  
 ELEKTRICKÉ VEDENÍ NN

**LIMITY**



OCHRANNÉ PÁSMO VN A NN  
 OCHRANNÉ PÁSMO SILNICE II. A III. TŘÍDY  
 ZÁPLAVOVÉ ÚZEMÍ Q100

	ZÁZNAM O ÚČINNOSTI	Razítka
Správní orgán, který Změnu č.4 ÚP vydal	<b>ZASTUPITELSTVO OBCE STRÁŽKOVICE</b>	
Datum nabytí účinnosti		
Oprávněná úřední osoba pořizovatele:	<b>Ing. Luboš Lacina</b> vedoucí odboru územního plánování Magistrátu města České Budějovice	

Zakázka	<b>ZMĚNA Č. 4 ÚZEMNÍHO PLÁNU STRÁŽKOVICE</b>		Razítka zpracovatele
Stupeň	<b>NÁVRH PRO VEŘEJNÉ PROJEDNÁNÍ</b>		
Obsah	<b>VÝKRES ŠIRŠÍCH VZTAHŮ</b>		
Měřítko	<b>1 : 25 000</b>		
Datum vyhotovení	<b>ČERVEN, 2020</b>		
	Hlavní projektant	Ing. arch. Václav Štěpán	Podpis
	Zodpovědný projektant	Ing. arch. Václav Štěpán	
	Kreslil	Bc. Tereza Koubová	Číslo výkresu
	IČO / DIČ	10276661 / CZ 430908117	Číslo paré
Telefon	387718439, 387718450	<b>02.4</b>	

