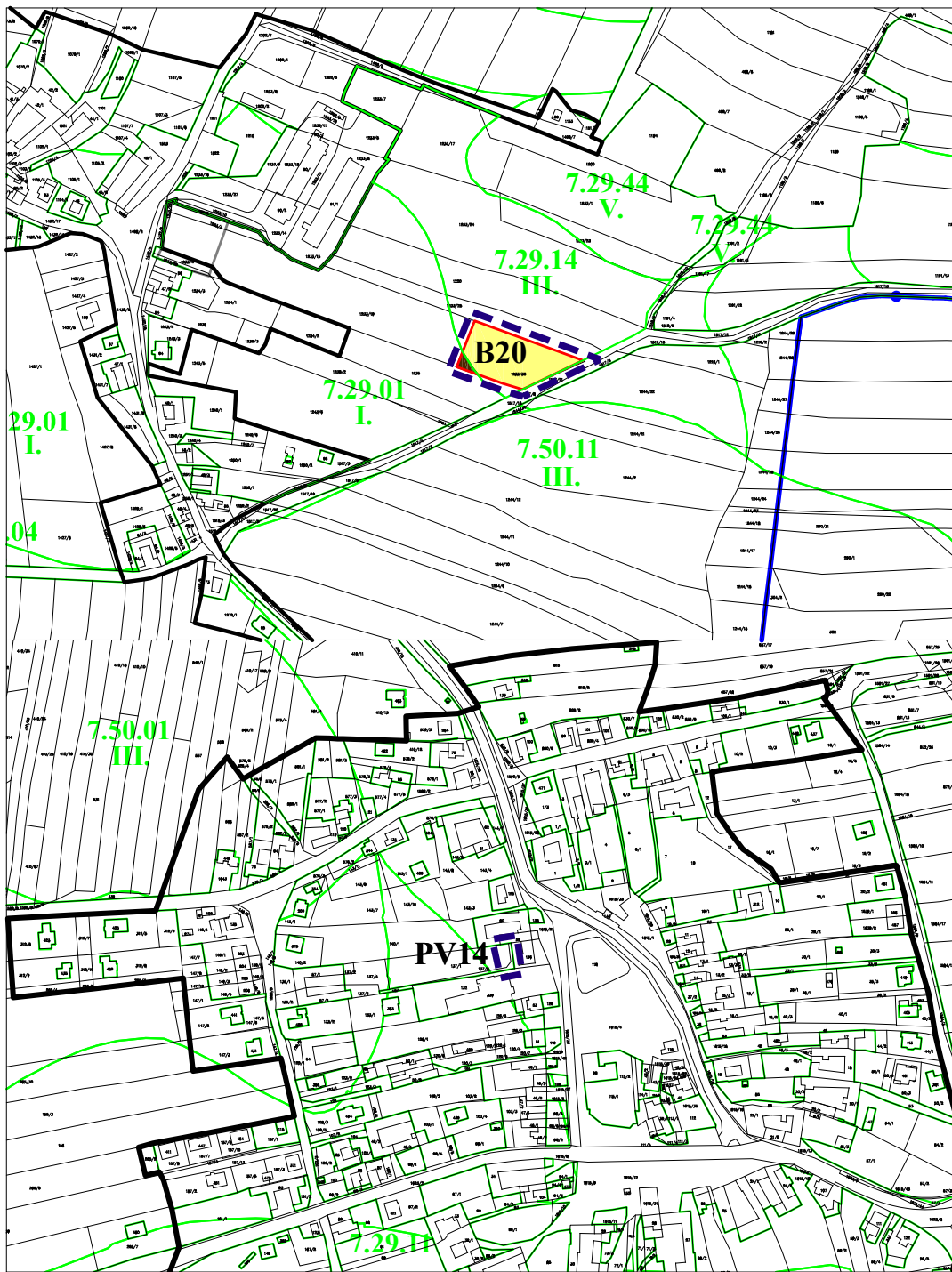






ZMĚNA Č.4 ÚZEMNÍHO PLÁNU STRÁŽKOVICE • VÝKRES PŘEDPOKLÁDANÉHO ZÁBORU ZPF • měřítko 1 : 5 000









LEGENDA :

HRANICE, ZNAČENÍ

	HRANICE ŘEŠENÉHO ÚZEMÍ ZMĚNOU Č. 4 ÚP STRÁŽKOVICE
	HRANICE KATASTRÁLNÍHO ÚZEMÍ
	HRANICE ZASTAVĚNÉHO ÚZEMÍ
	ZÁBOR ZPF

PLOCHY S ROZDÍLNÝM ZPŮSOBEM VYUŽITÍ


	stav		návrh
			
			

HRANICE BPEJ
 KÓD BPEJ
 TŘÍDA OCHRANY ZEMĚDĚLSKÉ PŮDY
 ZEMĚDĚLSKÁ PŮDA S TŘÍDOU OCHRANY I.
 ZEMĚDĚLSKÁ PŮDA S TŘÍDOU OCHRANY III.

Poznámka:

- změnou č. 4 je doplněn výškový regulativ zástavby v místních částech Lomec a Řevňovice
- změnou č. 4 se upravuje regulativ podmínek prostorového uspořádání pro plochy B4, B5 a B6 v k.ú. Strážkovice a pro plochu B14 v místní části Řevňovice
- změnou č.4 je doplněn regulativ podmíněného využití plochy občanského vybavení – veřejná infrastruktura, komerční zařízení malá, platný pro celé správní území obce Strážkovice

	ZÁZNAM O ÚČINNOSTI	Razítka
Správní orgán, který Změnu č. 4 ÚP vydal	ZASTUPITELSTVO OBCE STRÁŽKOVICE	
Datum nabytí účinnosti		
Oprávněná úřední osoba pořizovatele:	Ing. Luboš Lacina vedoucí odboru územního plánování Magistrátu města České Budějovice	

Zakázka	ZMĚNA č. 4 ÚZEMNÍHO PLÁNU STRÁŽKOVICE		Razítko zpracovatele	
Stupeň	NÁVRH PRO VEŘEJNÉ PROJEDNÁNÍ			
Obsah	VÝKRES VYHODNOCENÍ PŘEDPOKLÁDANÝCH ZÁBORŮ PŮDNÍHO FONDU			
Měřítko	1 : 5 000			
Datum vyhotovení	ČERVEN 2020			
 Žižkova č.12 371 22 Č. Budějovice	Hlavní projektant	Ing. arch. Václav Štěpán	Podpis	
	Zodpovědný projektant	Ing. arch. Václav Štěpán		
	Kreslil	Bc. Tereza Koubová	Číslo výkresu	Číslo paré
	IČO / DIČ	10276661 / CZ 430908117	03.4	
Telefon	387718439, 387718450			