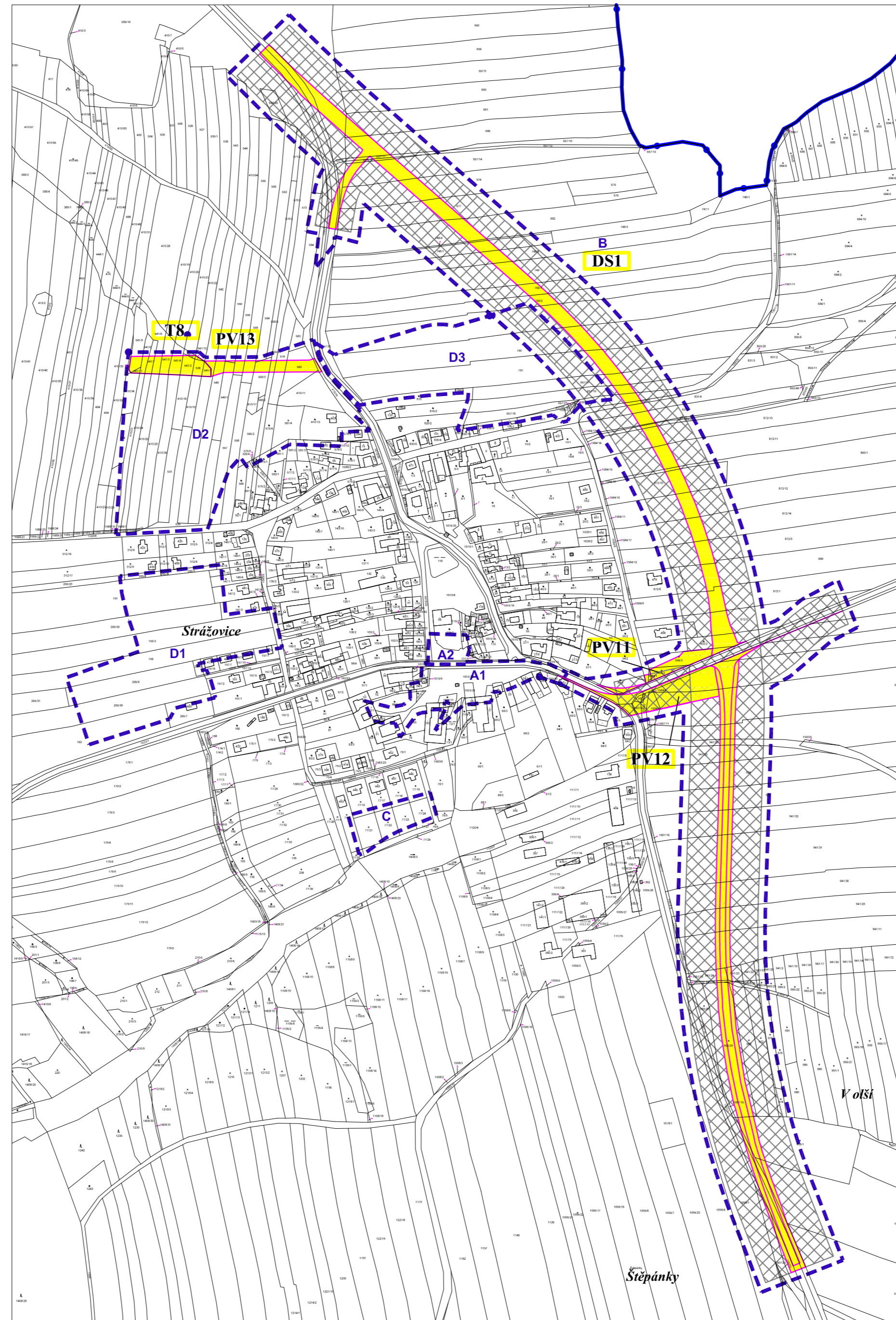








LOKALITA A1, A2, B, C, D1, D2, D3



LEGENDA :

HRANICE, ZNAČENÍ

-  **A1** HRANICE ŘEŠENÉHO ÚZEMÍ ZMĚNOU Č. 3 ÚP STRÁŽKOVICE
-  HRANICE SPRÁVNÍHO ÚZEMÍ OBCE STRÁŽKOVICE
-  PLOCHY A KORIDORY VĚREJNÉ PROSPĚŠNÝCH STAVEB
-  OZNAČENÍ VĚREJNÉ PROSPĚŠNÝCH STAVEB

RUŠENÉ JEVY NAVRŽENÉ V ÚPO STRÁŽKOVICE


-  **T8** RUŠENÁ PLOCHY A KORIDORY VĚREJNÉ PROSPĚŠNÝCH STAVEB

VÝČET NAVRŽENÝCH VĚREJNÉ PROSPĚŠNÝCH STAVEB

Veřejná prostranství		
označení	katastrální území	účel
PV11	k. ú. Strážkovice	plochy pro vybudování základní technické a dopravní infrastruktury v lokalitách navržených k zástavbě
PV12	k. ú. Strážkovice	plochy pro vybudování ochranné zeleně, základní technické a dopravní infrastruktury
PV13	k. ú. Strážkovice	plocha pro vybudování základní technické a dopravní infrastruktury v lokalitě navržené k zástavbě
Technická infrastruktura		
označení	katastrální území	účel
T8	k. ú. Strážkovice	plocha čistírny odpadních vod Strážkovice II

POZN: ZMĚNA Č. 3 ÚP STRÁŽKOVICE MĚNÍ VYMĚNÍ STÁVAJÍCÍ VĚREJNÉ PROSPĚŠNÉ STAVBY DS1.

ZÁZNAM O ÚČINNOSTI		Razítka
Správní orgán, který Změnu č. 3 ÚP vydal	ZASTUPITELSTVO OBCE STRÁŽKOVICE	
Datum nabytí účinnosti		
Oprávněná úřední osoba pořizovatele:	Ing. Luboš Lacina vedoucí odboru územního plánování Magistrátu města České Budějovice	

Zakázka	ZMĚNA Č. 3 ÚZEMNÍHO PLÁNU STRÁŽKOVICE		Razítka zpracovatele	
Obsah	VÝKRES VĚREJNÉ PROSPĚŠNÝCH STAVEB, OPATŘENÍ A ASANČÍ			
Měřítko	1 : 5 000			
Datum vyhotovení	ŘÍJEN 2017			
	Hlavní projektant	Ing. arch. Václav Štěpán	Podpis	
	Zodpovědný projektant	Ing. arch. Václav Štěpán		
	Kreslil	Ing. Simona Mayerová	Číslo výkresu	Číslo paré
	ICO / DIČ	10276661 / CZ 430908117	N4	
Telefon	387718439, 387718450			